

AKCE	ČÍSLO ZAKÁZKY:	LIST ČÍSLO
III/34431 Klokočov, most ev. č. 34431-1		1
- / ZÁBOROVÝ ELABORÁT	STUPEŇ	

III/34431 Klokočov, most ev. č. 34431-1

- / Záborový elaborát

1. PRŮVODNÍ ZPRÁVA.....	1
2. VÝPIS DOTČENÝCH PARCEL	2
3. SITUACE DOTČENÝCH PARCEL.....	3
(M 1:250).....	3
4. SNÍMEK MAPY KATASTRU NEMOVITOSTÍ.....	4
5. INFORMACE O PARCELÁCH KN	5

AKCE	ČÍSLO ZAKÁZKY:	LIST ČÍSLO
III/34431 Klokočov, most ev. č. 34431-1		1
- / ZÁBOROVÝ ELABORÁT	STUPEŇ	

1. PRŮVODNÍ ZPRÁVA

Název mostu: Most v Klokočově přes potok
Druh stavby: přestavba stávajícího mostu

Místo: silnice III/34431 v intravilánu obce Klokočov
Obec: Klokočov
Katastrální území: Klokočov (666475)

Kraj: Kraj Vysočina

Objednatel: Kraj Vysočina
Žižkova 57
587 33 Jihlava
zastoupený organizací:
Krajská správa a údržba silnic Vysočiny, příspěvková organizace
Kosovská 1122/16
586 01 Jihlava
IČ: 00090450

Správce silnice a mostu: Krajská správa a údržba silnic Vysočiny, příspěvková organizace
Kosovská 1122/16
586 01 Jihlava
IČ: 00090450

Zhotovitel projektové dokumentace: Ing. Jan Pracný, D-projekt, (IČ: 62087851)
Výholec 23,
624 00 Brno

Zodpovědný projektant: Ing. Jan Pracný, člen ČKAIT č. 1000218

Součástí zpracované projektové dokumentace (PD) jsou i podklady, které slouží jako informace o parcelách, vlastnicích, uživatelích, ZPF, plochách záborů dotčených stavbou. Tabulky sestavené z těchto údajů a doplněné o grafické přílohy, jsou označovány jako „Záborový elaborát“, dále jen ZE. Výsledná skladba ZE, skladba tabulek a údajů v nich uvedených, je vyhotovena dle požadavků objednatele.

Zájmová plocha (obvod staveniště) leží v katastrálním území Klokočov, spadající pod Katastrální úřad pro Vysočinu, Katastrální pracoviště Havlíčkův Brod.

Katastrální mapa je platným operátem pro katastrální území Klokočov. Do katastrální mapy byl přenesen obvod staveniště a tím byla vytvořena Situace záborů (M 1:250). Plochy záborů jednotlivých parcel jsou vypsány ve Výpisu dotčených parcel.

U této stavby je navržen minimální trvalý zábor o výměře 190 m².

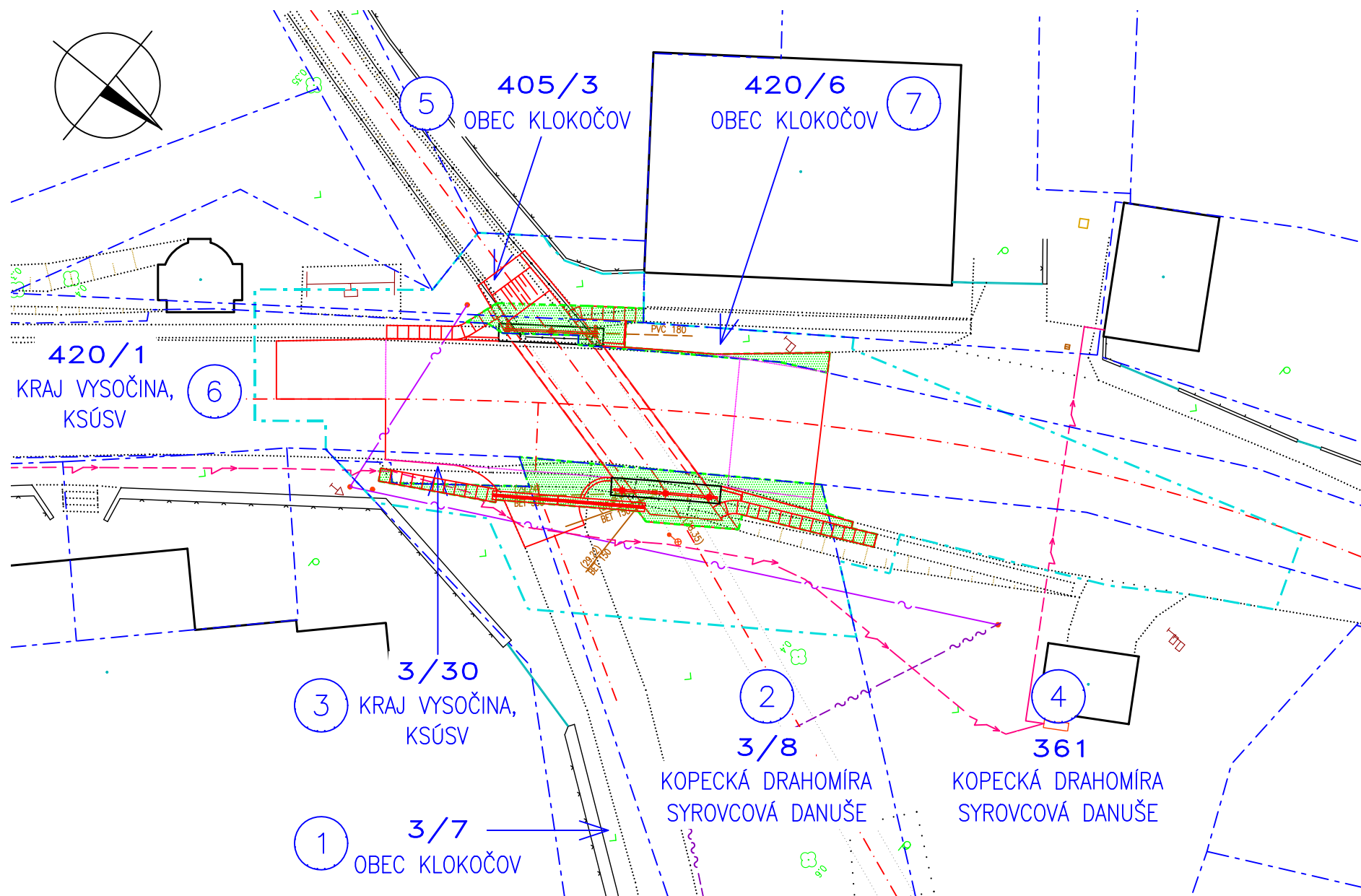
Při provádění stavby dojde k dočasnému záboru do 1 roku. Celková plocha tohoto dočasného záboru činí 285 m².

U těchto parcel dojde po dobu stavby pouze ke vstupu na pozemek za účelem zřízení provizorní obchozí komunikace a rekonstrukčních prací a následně budou plochy uvedeny do původního stavu.

Brno, březen 2021

vypracoval: Ing. Ladislav Štěpánek

[illegible]



SITUACE STAVEBNÍCH POZEMKŮ A POZEMKŮ DOTČENÝCH STAVBOU 1:250

LEGENDA ČAR A ŠRAF:

----- HRANICE PARCEL KATASTRU NEMOVITOSTÍ


3000

ČÍSLO PARCELY KATASTRU NEMOVITOSTÍ

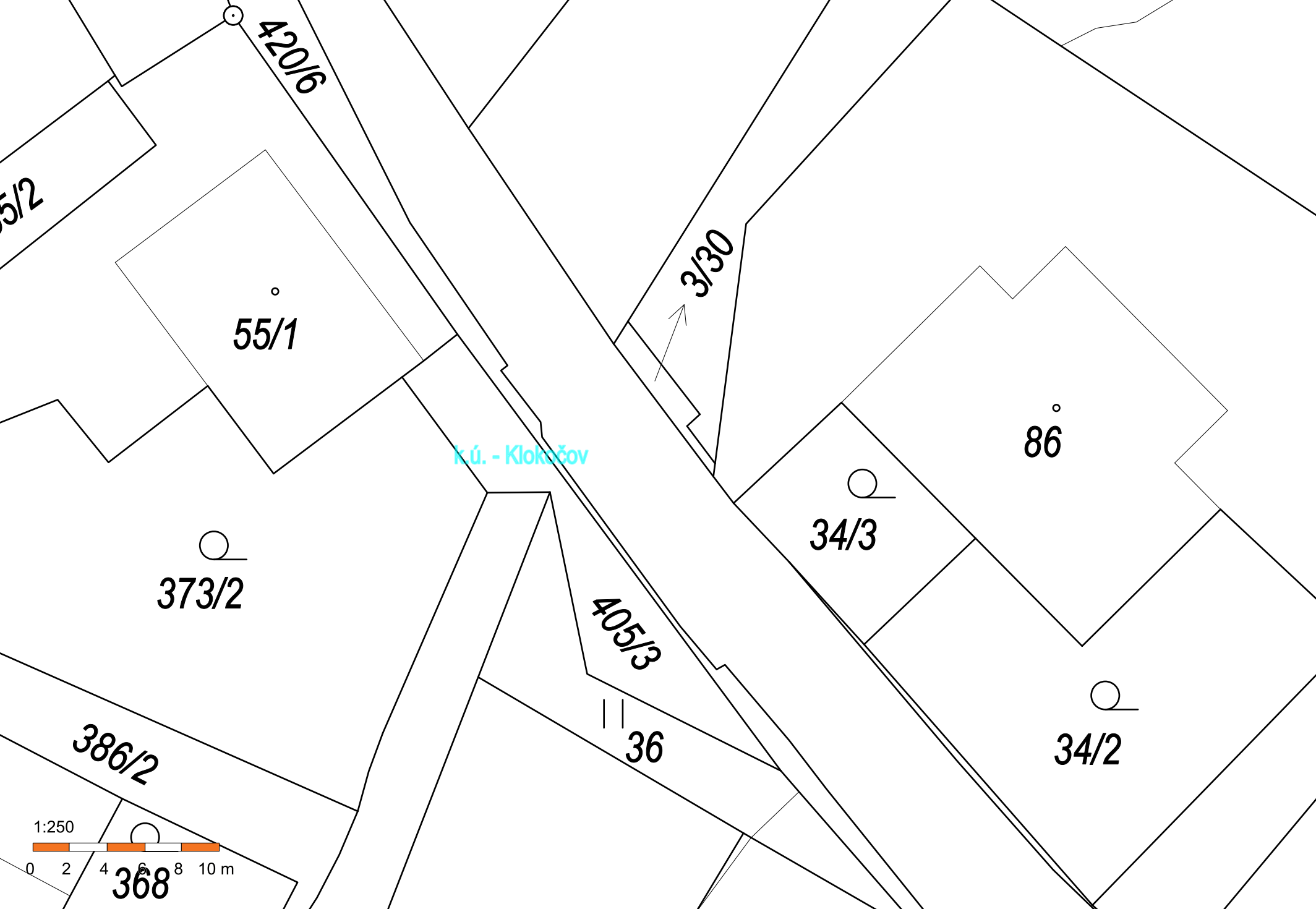
①

POŘADOVÉ ČÍSLO DOTČENÉHO POZEMKU

----- HRANICE DOČASNÉHO ZÁBORU



HRANICE A PLOCHA TRVALÉHO ZÁBORU



420/6

5/2

55/1

3/30

K.ú. - Klokočov

373/2

386/2

368

405/3

36

34/3

86

34/2

1:250

0 2 4 6 8 10 m

Informace o pozemku

Parcelní číslo:	3/7
Obec:	Klokočov [568856]
Katastrální území:	Klokočov [666475]
Číslo LV:	10001
Výměra [m ²]:	1245
Typ parcely:	Parcela katastru nemovitostí
Mapový list:	
Určení výměry:	Graficky nebo v digitalizované mapě
Způsob využití:	neplodná půda
Druh pozemku:	ostatní plocha



Vlastníci, jiní oprávnění

Vlastnické právo

Podíl

Obec Klokočov, č. p. 105, 58301 Klokočov

Způsob ochrany nemovitosti

Název

chráněná krajinná oblast - II.-IV.zóna

Seznam BPEJ

Parcela nemá evidované BPEJ.

Omezení vlastnického práva

Nejsou evidována žádná omezení.

Jiné zápisy

Nejsou evidovány žádné jiné zápisy.

Řízení, v rámci kterých byl k nemovitosti zapsán cenový údaj

Nemovitost je v územním obvodu, kde státní správu katastru nemovitostí ČR vykonává [Katastrální úřad pro Vysočinu, Katastrální pracoviště Havlíčkův Brod](#)

Zobrazené údaje mají informativní charakter. Platnost k 11.08.2020 11:00:00.

Informace o pozemku

Parcelní číslo:	3/8
Obec:	Klokočov [568856]
Katastrální území:	Klokočov [666475]
Číslo LV:	58
Výměra [m ²]:	448
Typ parcely:	Parcela katastru nemovitostí
Mapový list:	
Určení výměry:	Graficky nebo v digitalizované mapě
Způsob využití:	neplodná půda
Druh pozemku:	ostatní plocha



Vlastníci, jiní oprávnění

Vlastnické právo	Podíl
Kopecká Drahomíra, Dobrovského 417, Kolín III, 28002 Kolín	1/2
Syrovcová Danuše, Lípová 1376, Čáslav-Nové Město, 28601 Čáslav	1/2

Způsob ochrany nemovitosti

Název
chráněná krajinná oblast - II.-IV.zóna

Seznam BPEJ

Parcela nemá evidované BPEJ.

Omezení vlastnického práva

Typ
Věcné břemeno (podle listiny)

Jiné zápisy

Nejsou evidovány žádné jiné zápisy.

Řízení, v rámci kterých byl k nemovitosti zapsán cenový údaj

Nemovitost je v územním obvodu, kde státní správu katastru nemovitostí ČR vykonává [Katastrální úřad pro Vysočinu, Katastrální pracoviště Havlíčkův Brod](#)

Zobrazené údaje mají informativní charakter. Platnost k 11.08.2020 11:00:00.

Informace o pozemku

Parcelní číslo:	3/30
Obec:	Klokočov [568856]
Katastrální území:	Klokočov [666475]
Číslo LV:	100
Výměra [m ²]:	10
Typ parcely:	Parcela katastru nemovitostí
Mapový list:	
Určení výměry:	Graficky nebo v digitalizované mapě
Způsob využití:	silnice
Druh pozemku:	ostatní plocha



Vlastníci, jiní oprávnění

Vlastnické právo	Podíl
Kraj Vysočina, Žižkova 1882/57, 58601 Jihlava	
Hospodaření se svěřeným majetkem kraje	Podíl
Krajská správa a údržba silnic Vysočiny, příspěvková organizace, Kosovská 1122/16, 58601 Jihlava	

Způsob ochrany nemovitosti

Název
chráněná krajinná oblast - II.-IV.zóna

Seznam BPEJ

Parcela nemá evidované BPEJ.

Omezení vlastnického práva

Nejsou evidována žádná omezení.

Jiné zápisy

Nejsou evidovány žádné jiné zápisy.

Řízení, v rámci kterých byl k nemovitosti zapsán cenový údaj

Nemovitost je v územním obvodu, kde státní správu katastru nemovitostí ČR vykonává [Katastrální úřad pro Vysočinu, Katastrální pracoviště Havlíčkův Brod](#)

Zobrazené údaje mají informativní charakter. Platnost k 11.08.2020 11:00:00.

Informace o pozemku

Parcelní číslo:	361
Obec:	Klokočov [568856]
Katastrální území:	Klokočov [666475]
Číslo LV:	58
Výměra [m ²]:	391
Typ parcely:	Parcela katastru nemovitostí
Mapový list:	
Určení výměry:	Graficky nebo v digitalizované mapě
Způsob využití:	neplodná půda
Druh pozemku:	ostatní plocha



Vlastníci, jiní oprávnění

Vlastnické právo	Podíl
Kopecká Drahomíra, Dobrovského 417, Kolín III, 28002 Kolín	1/2
Syrovcová Danuše, Lípová 1376, Čáslav-Nové Město, 28601 Čáslav	1/2

Způsob ochrany nemovitosti

Název
chráněná krajinná oblast - II.-IV.zóna

Seznam BPEJ

Parcela nemá evidované BPEJ.

Omezení vlastnického práva

Typ
Věcné břemeno (podle listiny)

Jiné zápisy

Nejsou evidovány žádné jiné zápisy.

Řízení, v rámci kterých byl k nemovitosti zapsán cenový údaj

Nemovitost je v územním obvodu, kde státní správu katastru nemovitostí ČR vykonává [Katastrální úřad pro Vysočinu, Katastrální pracoviště Havlíčkův Brod](#)

Zobrazené údaje mají informativní charakter. Platnost k 11.08.2020 11:00:00.

Informace o pozemku

Parcelní číslo:	405/3
Obec:	Klokočov [568856]
Katastrální území:	Klokočov [666475]
Číslo LV:	10001
Výměra [m ²]:	91
Typ parcely:	Parcela katastru nemovitostí
Mapový list:	
Určení výměry:	Graficky nebo v digitalizované mapě
Způsob využití:	ostatní komunikace
Druh pozemku:	ostatní plocha



Vlastníci, jiní oprávnění

Vlastnické právo

Obec Klokočov, č. p. 105, 58301 Klokočov

Podíl

Způsob ochrany nemovitosti

Název

chráněná krajinná oblast - II.-IV.zóna

Seznam BPEJ

Parcela nemá evidované BPEJ.

Omezení vlastnického práva

Nejsou evidována žádná omezení.

Jiné zápisy

Nejsou evidovány žádné jiné zápisy.

Řízení, v rámci kterých byl k nemovitosti zapsán cenový údaj

Nemovitost je v územním obvodu, kde státní správu katastru nemovitostí ČR vykonává [Katastrální úřad pro Vysočinu, Katastrální pracoviště Havlíčkův Brod](#)

Zobrazené údaje mají informativní charakter. Platnost k 10.08.2020 15:00:00.

Informace o pozemku

Parcelní číslo:	420/1
Obec:	Klokočov [568856]
Katastrální území:	Klokočov [666475]
Číslo LV:	100
Výměra [m ²]:	16218
Typ parcely:	Parcela katastru nemovitostí
Mapový list:	
Určení výměry:	Graficky nebo v digitalizované mapě
Způsob využití:	silnice
Druh pozemku:	ostatní plocha



Vlastníci, jiní oprávnění

Vlastnické právo	Podíl
Kraj Vysočina, Žižkova 1882/57, 58601 Jihlava	
Hospodaření se svěřeným majetkem kraje	Podíl
Krajská správa a údržba silnic Vysočiny, příspěvková organizace, Kosovská 1122/16, 58601 Jihlava	

Způsob ochrany nemovitosti

Název
chráněná krajinná oblast - II.-IV.zóna

Seznam BPEJ

Parcela nemá evidované BPEJ.

Omezení vlastnického práva

Nejsou evidována žádná omezení.

Jiné zápisy

Nejsou evidovány žádné jiné zápisy.

Řízení, v rámci kterých byl k nemovitosti zapsán cenový údaj

Nemovitost je v územním obvodu, kde státní správu katastru nemovitostí ČR vykonává [Katastrální úřad pro Vysočinu, Katastrální pracoviště Havlíčkův Brod](#)

Zobrazené údaje mají informativní charakter. Platnost k 10.08.2020 15:00:00.

Informace o pozemku

Parcelní číslo:	420/6
Obec:	Klokočov [568856]
Katastrální území:	Klokočov [666475]
Číslo LV:	10001
Výměra [m ²]:	217
Typ parcely:	Parcela katastru nemovitostí
Mapový list:	
Určení výměry:	Graficky nebo v digitalizované mapě
Způsob využití:	ostatní komunikace
Druh pozemku:	ostatní plocha



Vlastníci, jiní oprávnění

Vlastnické právo

Obec Klokočov, č. p. 105, 58301 Klokočov

Podíl

Způsob ochrany nemovitosti

Název

chráněná krajinná oblast - II.-IV.zóna

Seznam BPEJ

Parcela nemá evidované BPEJ.

Omezení vlastnického práva

Nejsou evidována žádná omezení.

Jiné zápisy

Nejsou evidovány žádné jiné zápisy.

Řízení, v rámci kterých byl k nemovitosti zapsán cenový údaj

Nemovitost je v územním obvodu, kde státní správu katastru nemovitostí ČR vykonává [Katastrální úřad pro Vysočinu, Katastrální pracoviště Havlíčkův Brod](#)

Zobrazené údaje mají informativní charakter. Platnost k 10.08.2020 15:00:00.